



Wycieczka rowerowa „Dwie Wieże”

Dom nad Świeżówką, Świątkowa Wielka → Desznica → Kąty → Nowy Żmigród → Świątkowa Wielka

 **Długość trasy:** ok. 35–45 km (w zależności od wariantu)

 **Stopień trudności:** średni

 **Czas przejazdu:** 4–6 godzin z postojami


 **Etap 1 – Świątkowa Wielka → Desznica**

Wycieczkę rozpoczynamy przy Domu nad Świeżówką. Trasa prowadzi spokojnymi drogami przez malownicze tereny Beskidu Niskiego.

 **Etap 2 – Wieża widokowa w Desznicy**




Pierwszym celem jest nowoczesna wieża widokowa na Górze Desznickiej.

 **Atrakcje:** widoki na Magurski Park Narodowy, miejsce odpoczynku i wykonania pamiątkowych zdjęć.


 **Etap 3 – Desznica → Kąty**

 **Etap 4 – Druga wieża – wieża widokowa na górze Grzywackiej w Kątach**



 panoramę Pogórza Jasielskiego z wieży na

 lasy Magurskiego Parku Narodowego

 wyjątkowe miejsca do fotografii krajobrazowej


Etap 5 – Kąty → Nowy Żmigród

Przejazd do historycznej miejscowości Nowy Żmigród.

 **Warto zobaczyć:** rynek, zabytkowy układ miejscowości.


 **Etap końcowy – Nowy Żmigród → Łysa Góra → Krempna → Świątkowa Wielka**


 Długość etapu: ok. 20 km

 Czas przejazdu: ok. 1,5 godziny

 Atrakcje po drodze: dolina rzeki Wisłoki, zabytkowe cerkwie w Kotaniu i Świątkowej Małej.

Charakterystyka trasy


 Trasa krajobrazowo–turystyczna

 Głównie drogi asfaltowe o małym natężeniu ruchu

 Liczne łagodne podjazdy i zjazdy

 Przejazd przez tereny leśne i łąkowe

 Wiele miejsc widokowych i fotograficznych

 Odpowiednia dla rodzin z dobrą kondycją oraz rowerzystów rekreacyjnych

Co zabrać?

Kask rowerowy

Bidon z wodą

Przekąski energetyczne

Aparat fotograficzny lub telefon

Kurtkę przeciwdeszczową

Podstawowy zestaw naprawczy do roweru
